








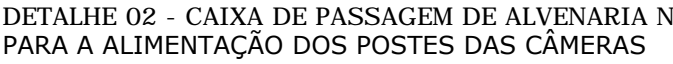


LEGENDA

SÍMBOLO	DESCRIÇÃO
	CÂMERA IP BULLET 3000, FABRICANTE INDETERMINADA, FINADA EM PÓDIO TELESCÓPICO RETO
	SENSOR INFRARREDAÇÃO A PASSIVO, FIXADO DUPLO FRAÇÃO PERMANENTAL, ALCANCE DE 1000M, FONDO SONORO A PRESSÃO OU NA GRANDE VIBRAÇÃO, FABRICANTE INDETERMINADA
	CABO DE PASSAGEM CROU 12x170x55MM DE DIBUTIR DE PVC ANTI-CHAMA IP 44 COM TAMPA, FABRICANTE CEMAR, INSTALAÇÃO A 11x1=300MM DO TOPO DO MURO
	CABO DE PASSAGEM CROU 12x170x55MM DE DIBUTIR DE PVC ANTI-CHAMA IP 44 COM TAMPA, FABRICANTE CEMAR, INSTALAÇÃO A 11x1=300MM ABAXO DO TOPO DO MURO
	ELETRODUTO PEDR FLEXÍVEL, CORRUGADO #1,3/4" ENTERRADO NO SOLO
	ELETRODUTO PVC FLEXÍVEL, CORRUGADO REFRIÇÃO #25mm DIBUTIDO NA LAJE DE PISO
	ELETRODUTO PVC FLEXÍVEL, CORRUGADO #25mm DIBUTIDO NA PAREDE
	CABO DE PASSAGEM 30x30x300MM DE ALUMINIO NO MURO
	ELETRODUTO OU CABO QUE SOBRE NAQUELO PONTO



EMISSÃO INICIAL	19/12/18	EDUARDO		19/12/18	LUCIANO		19/12/18	LUCIANO	
	DATA	ELABORAÇÃO	VISTO	DATA	VERIFICAÇÃO	VISTO	DATA	APROVAÇÃO	VISTO

PROPRIETÁRIO:
TRIBUNAL DE JUSTIÇA ALAGOAS
CNPJ: 01.700.776/0001-87



SISTEMA:				FÓRUM DE TRAIÚP		DATA:		19/12/2018	
PROJETO:				CÂMERAS DE MONITORAMENTO E ALARME					
LOCALIDADE:				Rodovia Governador José Tavares, Centro, s/n Traipua/AL				FRANQUIA: 02/02	
TÍTULO:				PLANTA BAIXA ÁREA EXTERNA				REVISÃO: 00 ESCALA: 1:75	
PROJETADO: EDUARDO FREIRE		19/12/18		VERIFICADO: LUCIANO FREIRE		19/12/18		N.º UCI: 461-CA-PE-002-AREAXT-R00	
COTA: 020313765-3								SUBSTITUI A: 461-CA-PE-002-AREAXT-R00	
DESENHADO: RAFAEL AUGUSTO		19/12/18		APROVADO: LUCIANO FREIRE		19/12/18			
QUADRO DE									
ÁREA TERREIRA		3.058,87m²		ÁREA PAVIMENTADA		1.727,13m²		ÁREA VERDE 397,25m²	
ÁREA COBERTA		728,18m²		ÁREA CONSTRUIDA		576,50m²		ÁREA SOLO PERMANEL	